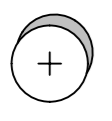
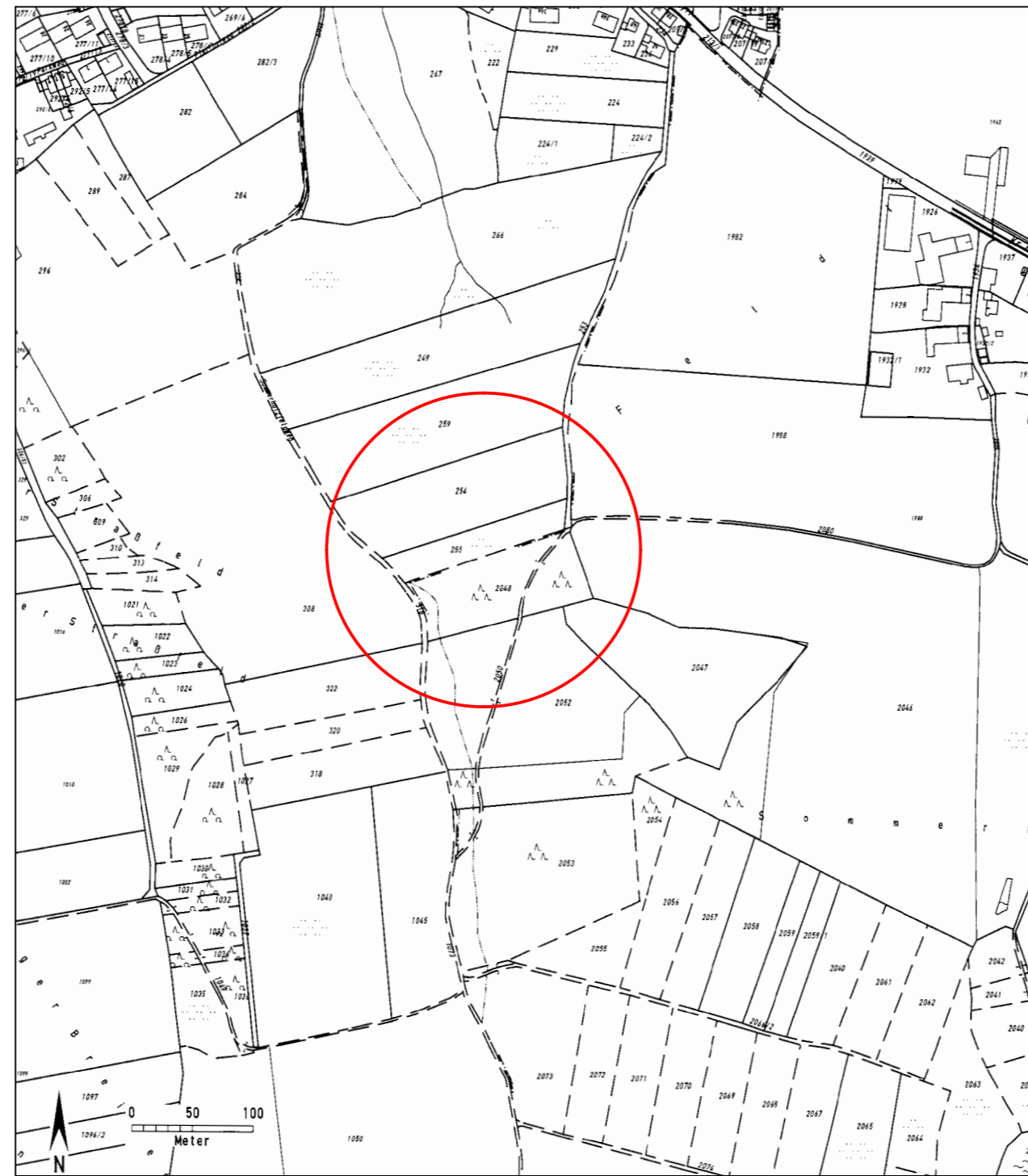


Pflanzliste

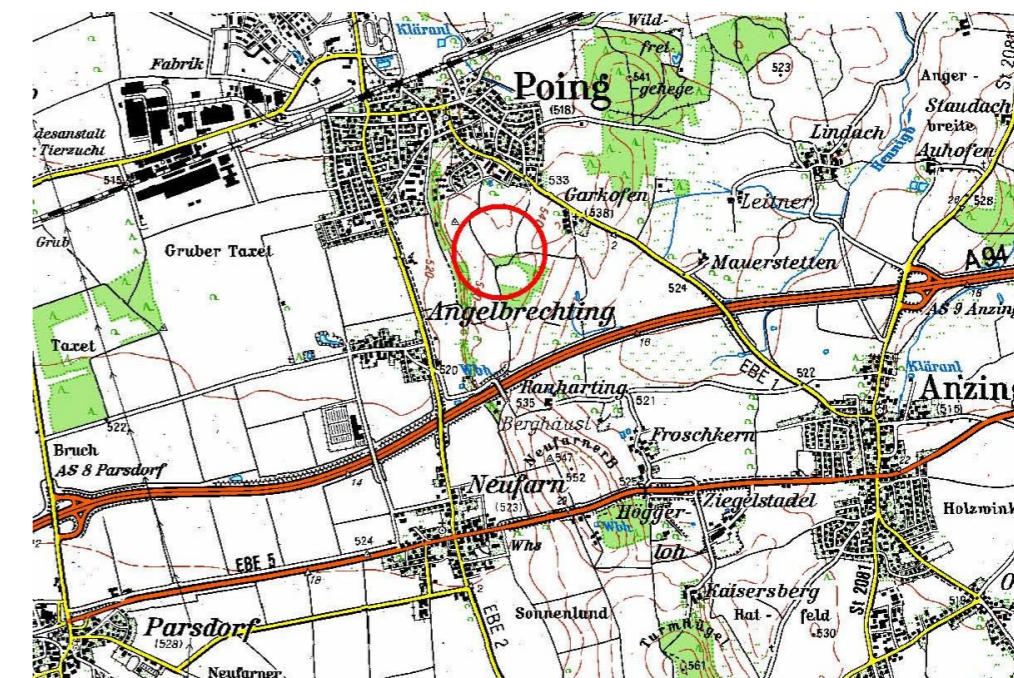
| Bäume: | | | |
|------------|-----|--------------------|--------------------------------------|
| PA | 1 | Prunus avium | Vogel-Kirsche Hei, 2xv, 150-200 |
| SA | 2 | Sorbus aucuparia | Eberesche Hei, 2xv, 150-200 |
| Sträucher: | | | |
| | 20 | Cornus sanguinea | Roter Hartriegel vStr, 5 Tr, 100-150 |
| | 20 | Corylus avellana | Hasel vStr, 5 Tr, 100-150 |
| | 20 | Euonymus europaeus | Pfaffenhütchen vStr, 3 Tr, 100-150 |
| | 30 | Ligustrum vulgare | Liguster vStr, 8 Tr, 100-150 |
| | 40 | Lonicera xylosteum | Heckenkirsche vStr, 5 Tr, 100-150 |
| | 5 | Rosa canina | Hunds-Rose vStr, 4 Tr, 100-150 |
| | 20 | Sambucus racemosa | Trauben-Holunder vStr, 3 Tr, 100-150 |
| | 5 | Viburnum lantana | Woll. Schneeball vStr, 5 Tr, 100-150 |
| | 20 | Viburnum opulus | Gem. Schneeball vStr, 5 Tr, 100-150 |
| | 180 | | |



LAGEPLAN M 1:5000



ÜBERSICHTSLAGEPLAN
ohne Maßstab



FLÄCHENGRÖSSE: 1.430 qm

VORHABEN: AUSGLEICHSLÄCHE FÜR POING NORD
Fl.Nr. 255 T, GEMARKUNG POING

**PLANBEZ.: AUSFÜHRUNGSPLAN
WALDRAND**

MASSTAB: M 1 : 500

BAUHERR: GEMEINDE POING
RATHAUSSTRASSE 3
85586 POING

PLANVERFASSER: MAX BAUER
PFARER-OSTERMAYR-STR. 3
85457 WÖRTH
TEL. 08123/2363, FAX. 4941

LANDRATSAMT: UNB

PLANDATUM: WÖRTH, 07.12.2011



254

255

2048

PA

SA

SA

Ansaat RSM 8.1 Biotopflächen,
artenreiches Extensivgrünland
Rieger-Hofmann, Variante 4,
30 % Kräuter / 70 % Gräser,
Ansaatstärke: 5 g/qm
2x Mahd jährlich 15.6. und 1.8.

1,50 1,50
1,50

376